




REDES DE COMUNICACIÓN Y TRANSPORTES (S.6)	E. COMUNICACIÓN Y TRANSPORTE (S.6)
RED VARIANTE E1	E1 BIDE SAREIA
RED ZONAS RURALES G2	E2 TRINDEIRA SAREIA
PROTECCIÓN ESPECIAL (AMAR) HERRIA G.1.1	G.1.1 BAMBES ZERTASIA (AMAR) HERRIA
PROTECCIÓN ESPECIAL (AREAS FORESTALES) G.1.2	G.1.2 BAMBES BEREZIA (BOSQ. EREMIKAK)
MEJORA AMBIENTAL G.2	G.2 INJURIMENA HORTIZETA
AGROECOLOGIA Y CAMPIRA G.3	G.3 NEKAZATUTIA E ABELTZANTZIA ETA LANDAZABAZIA
ALTO VALOR ESTRATÉGICO G.4	G.4 ERREKOTO ETORRIKO HANDEA
PASAJE RURAL DE TRANSICIÓN G.3.2	G.3.2 TRANTZISKIZIO LANDAZABAZIA
FORESTAL G.4	G.4 BASOZATUTIA
PROTECCIÓN DE AGUAS SUBSUPERFICIALES G.5	G.5 GAZNABEZKO URTEA BAZESA
AREA URBANA	HERRI ERREKIA

DETERMINACIONES EN MATERIA DE COSTAS	KOSTALDEEN BURUZKO ZEHAZTAPENAK
DESPLINDE DEL DOMINIO PUBLICO MARITIMO	— TI—TI—TI—TI—
SERVIDUMBRE PROTECCIÓN DEL DOMINIO PUBLICO MARITIMO-TERRESTRE	—ITAS—LEHOKERIO—ABARBU PULBOKAKEN MUGHETA
LÍMITE DE SERVIDUMBRE DE TRANSITO	—BIDE—ZORRANAKA MUGA
LÍMITE DE ZONA DE INFLUENCIA	—ERAGINERAKO ZONA MUGA
SERVIDUMBRE DE ACCESO PEATONAL	—ONERAKO SARBIDE—ZORTASUNA
SERVIDUMBRE DE ACCESO RODADO	—BILGUTUNEN SARBIDE—ZORTASUNA



PLAN GENERAL DE ORDENACIÓN URBANA ERRENTERIA	HIRI ANTOLAMENDUKO PLAN OROKORRA ERRENTERIA
---	--

II. <u>ORDENACIÓN ESTRUCTURAL</u>	II. <u>EGITURAZKO ANTOLAMENDUA</u>
PLANO II.1	II.1 PLANOA
ZONIFICACIÓN GLOBAL (TÉRMINO MUNICIPAL)	ZONAKATZE GLOBALA (UDALERRIA)
ESCALA: 1:10.000	1:10.000 ESKALA

MIDGTONS:	ELAZU TALDEA	PROBATOR:	SUSTATZA
<p>SANTIGO FERRALBA GARBINENA Argandona, MANU ANTUELAGARRETA FLOREZ, Arguñedo, INDIO PERALTA ARRIOLA, Argandona, EROS, ERROZIO (ERROZIO), Argandona,</p>			<p>ERRENTHANINGO UDELA AYUNTAMIENTO DE ERRENTERIA</p>